

Titel	Mittlere jährliche Brutto-Grundwasserneubildung für 1971-2000 (mm/a)
Erstellt am	09.09.2024
Ersteller	Jan Willer
Geändert am	27.01.2026
Bearbeiter	Patricia Slabon

Merkmale

Datensatz

Allgemeines

Identifikator des
übergeordneten
Metadatensatzes

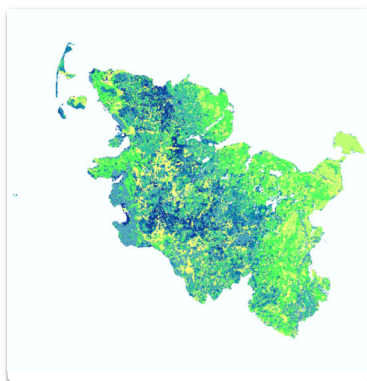
Kurzbezeichnung

Brutto-Grundwasserneubildung (1971-2000)

Beschreibung*

Mittlere jährliche Brutto-Grundwasserneubildung (1971-2000) für Schleswig-Holstein mit einer Auflösung von 100 m x 100 m. In der Berechnung der Brutto-Grundwasserneubildung wird der kapillare Aufstieg und die direkte Evapotranspiration aus dem Grundwasser auf grundwasserbeeinflussten Standorten nicht einbezogen. Es wurde keine Modellierung der Grundwasserneubildungsdaten für Rasterzellen, die Gewässern entsprechen, durchgeführt.

Vorschaugrafik



Adressen*

Ansprechpartner
Dr. Bernd König
Ansprechpartner MD
Dr. Patricia Slabon

Verschlagwortung

AdV-Produktgruppe

INSPIRE-Themen

OpenData-Kategorien

HVD-Kategorien*

INSPIRE - priority data set

INSPIRE - Räumlicher
Anwendungsbereich

ISO-Themenkategorie*

Geowissenschaften
Umwelt

Gemet-Schlagworte

Hydrogeologie

Umthes-Schlagworte

Freie Schlagworte

Grundwasserneubildung
Brutto-Grundwasserneubildung
qr
mGROWA
Geodaten
Geofachdaten

Fachbezug

Fachliche Grundlage*

<https://juser.fz-juelich.de/record/1038888>
(Link zum Endbericht „Modellierung der flächendifferenzierten Grundwasserneubildung für Schleswig-Holstein im Beobachtungszeitraum 1961 – 2021 und für Klimaszenarien bis 2100“)

**Identifikator der
Datenquelle***

960a7a4e-1e72-41f5-b472-98ba67b561d6

Digitale Repräsentation

Raster, Gitter

Vektorformat

Raster-/Gridformat

Geobasisraster


- ☐ Verfügbarkeit von Transformationsparametern i
- ☐ Kontrollpunktverfügbarkeit i

☐ Verfügbarkeit der Orientierungsparameter i ☐ Passpunktverfügbarkeit i

Erstellungsmaßstab 100 m

Darstellender Dienst Dieser Datensatz wird von keinem Geodatendienst referenziert.

Datengrundlage/Herkunft

Freie Beschreibung
<https://juser.fz-juelich.de/record/1038888> (Link zum Endber


Herstellungsprozess

Symbolkatalog

Schlüsselkatalog

Sachdaten/Attributinformation

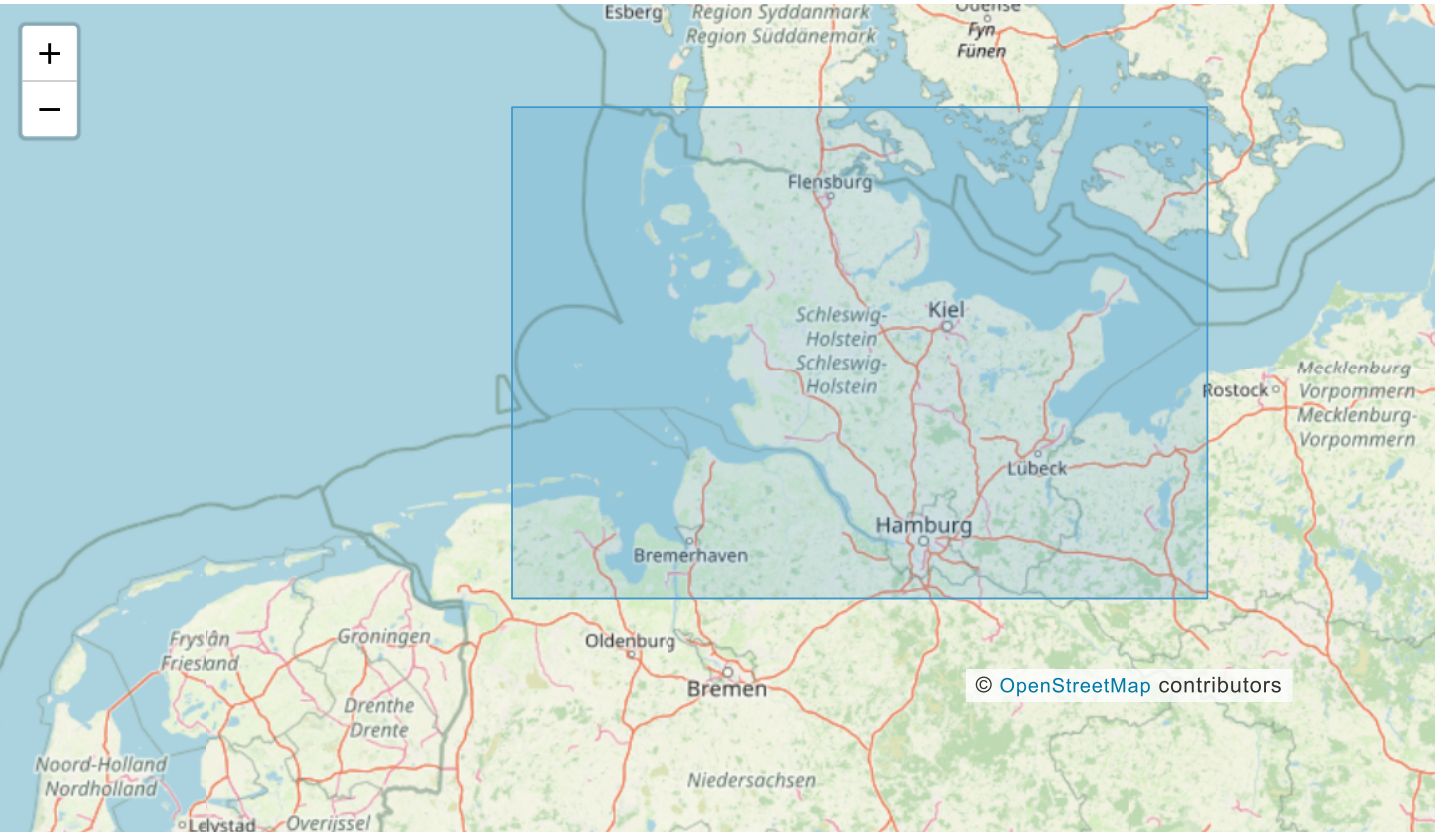
Datenqualität

Datendefizit

Genauigkeit

Qualitätsinformationen

Raumbezug



Schleswig-Holstein, Bundesland (ARS: 01)
SW Breite,Länge: 53.341705°, 7.487989° NO Breite,Länge: 55.093533°, 11.722723°

Koordinatenreferenzsysteme EPSG 25832: ETRS89 / UTM Zone 32N

Höhe

Erläuterungen

Zeitbezug

Zeitbezug der Ressource	15.03.2024	Erstellung	
Durch die Ressource abgedeckte Zeitspanne	von	bis: genaues Datum	01.01 – 31.12
Status	abgeschlossen		
Periodizität	bei Bedarf		
Intervall der Erhebung	10	Jahre	
Erläuterungen			

Zusatzinformation

Sprache des Metadatensatzes*	Deutsch
Sprache der Ressource*	Deutsch

- Zeichensatz des Datensatzes
- Rechtliche Grundlagen
- Weiteres

Verfügbarkeit

Zugriffsbeschränkungen

Nutzungsbedingungen*	Datenlizenz Deutschland Namensnennung 2.0	FZ Jülich / LfU S-H (Geologischer Dienst)
Anwendungseinschränkungen	mGROWA-Modelldaten zur Modellierung der flächendifferenzierten Grundwasserneubildung für Schleswig-Holstein (Stand: 2024) FZ Jülich / LfU S-H (Geologischer Dienst) oder mGROWA-Modelldaten S-H (Stand: 2024) FZ Jülich / LfU S-H	

- Datenformat
- Medienoption
- Bestellinformation

Verweise

Verweise

Fachliche Grundlage
Endbericht "Modellierung der flächendifferenzierten Grundw:
<https://juser.fz-juelich.de/record/1038888>

Dateien

Dateien

