

Titel	Mittlerer jährlicher Brutto-Gesamtabfluss für 1991-2020 (mm/a)
Erstellt am	09.09.2024
Ersteller	Jan Willer
Geändert am	27.01.2026
Bearbeiter	Patricia Slabon

Merkmale

Datensatz

Allgemeines

Identifikator des übergeordneten Metadatensatzes

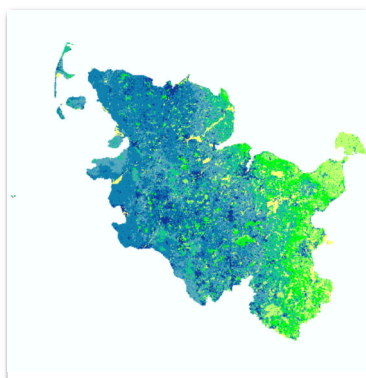
Kurzbezeichnung

Brutto-Gesamtabfluss (1991-2020)

Beschreibung*

Mittlerer jährlicher Brutto-Gesamtabfluss (1991-2020) für Schleswig-Holstein in mm/a und mit einer räumlichen Auflösung von 100 m x 100 m. In die Berechnung des Brutto-Gesamtabflusses wird der kapillare Aufstieg und die direkte Evapotranspiration aus dem Grundwasser auf grundwasserbeeinflussten Standorten nicht einbezogen.

Vorschaugrafik



Adressen*

Ansprechpartner MD
Dr. Patricia Slabon
Ansprechpartner
Dr. Bernd König

Verschlagwortung

AdV-Produktgruppe

INSPIRE-Themen

OpenData-Kategorien

HVD-Kategorien*

INSPIRE - priority data set

INSPIRE - Räumlicher
Anwendungsbereich

ISO-Themenkategorie*

Geowissenschaften
Umwelt

Gemet-Schlagworte

Hydrogeologie

Umthes-Schlagworte

Freie Schlagworte

Gesamtabfluss
Brutto-Gesamtabfluss
qt
mGROWA
Geodaten
Geofachdaten

Fachbezug

Fachliche Grundlage*

<https://juser.fz-juelich.de/record/1038888>
(Link zum Endbericht „Modellierung der flächendifferenzierten Grundwasserneubildung für Schleswig-Holstein im Beobachtungszeitraum 1961 – 2021 und für Klimaszenarien bis 2100“)

Identifikator der
Datenquelle*

7210c49f-9332-4a69-b883-78af92d670fc

Digitale Repräsentation

Raster, Gitter

Vektorformat

Raster-/Gridformat

Geobasisraster


- ☐ Verfügbarkeit von Transformationsparametern [i](#)
- ☐ Kontrollpunktverfügbarkeit [i](#)

☐ Verfügbarkeit der Orientierungsparameter i ☐ Passpunktverfügbarkeit i

Erstellungsmaßstab 100 m

Darstellender Dienst Dieser Datensatz wird von keinem Geodatendienst referenziert.

Datengrundlage/Herkunft

Freie Beschreibung
<https://juser.fz-juelich.de/record/1038888> (Link zum Endber


Herstellungsprozess

Symbolkatalog

Schlüsselkatalog

Sachdaten/Attributinformation

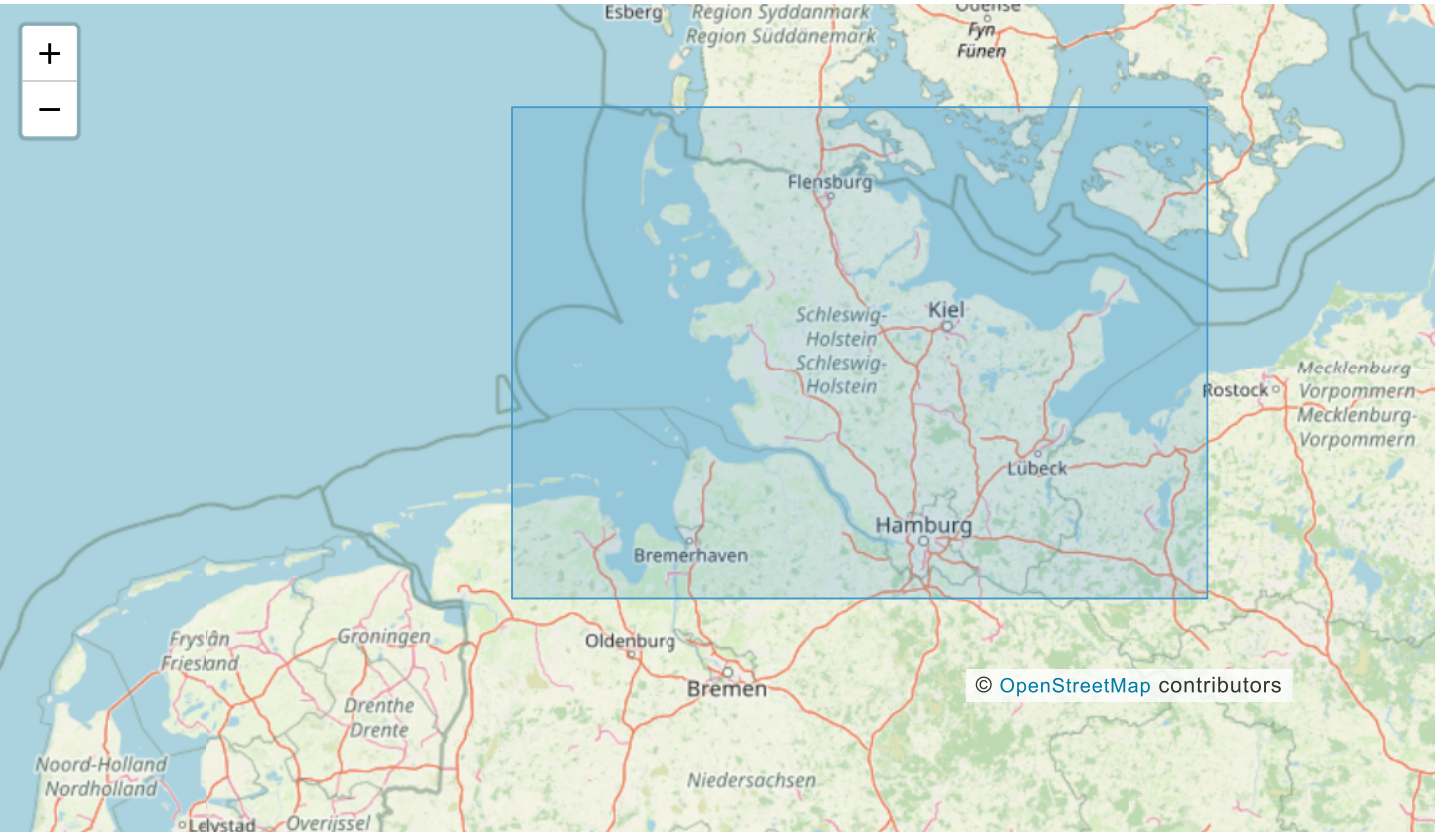
Datenqualität

Datendefizit

Genauigkeit

Qualitätsinformationen

Raumbezug



Schleswig-Holstein, Bundesland (ARS: 01)
SW Breite,Länge: 53.341705°, 7.487989° NO Breite,Länge: 55.093533°, 11.722723°

Koordinatenreferenzsysteme EPSG 25832: ETRS89 / UTM Zone 32N

Höhe

Erläuterungen

Zeitbezug

Zeitbezug der Ressource	15.03.2024	Erstellung
Durch die Ressource abgedeckte Zeitspanne	von	bis: genaues Datum
		01.01 – 31.12
Status	abgeschlossen	
Periodizität	bei Bedarf	
Intervall der Erhebung	10	Jahre
Erläuterungen		

Zusatzinformation

Sprache des Metadatensatzes*	Deutsch
Sprache der Ressource*	Deutsch

- Zeichensatz des Datensatzes
- Rechtliche Grundlagen
- Weiteres

Verfügbarkeit

Zugriffsbeschränkungen	Es gelten keine Zugriffsbeschränkungen	
Nutzungsbedingungen*	Datenlizenz Deutschland Namensnennung 2.0	FZ Jülich / LfU S-H (Geologischer Dienst)
Anwendungseinschränkungen	mGROWA-Modelldaten zur Modellierung der flächendifferenzierten Grundwasserneubildung für Schleswig-Holstein (Stand: 2024) FZ Jülich / LfU S-H (Geologischer Dienst)	
	oder	
	mGROWA-Modelldaten S-H (Stand: 2024) FZ Jülich / LfU S-H	
Datenformat		
Medienoption		
Bestellinformation		

Verweise

Verweise	<div> Fachliche Grundlage Endbericht „Modellierung der flächendifferenzierten Grundw: https://user.fz-juelich.de/record/1038888 </div> <div> <div></div> </div>
----------	---

Dateien

Dateien

